Comune di Ameglia(Sp), Prot. n. 0003949 del 30-03-2021 in arrivo Cat. 8 Cl. 4

Foto aerea

Foto 4

Foto 3

PROSPETTO SU VIA PRETURA -Stato di progetto-
SCALA 1:100

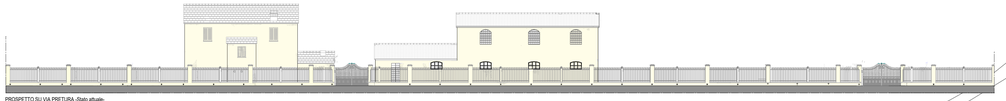

PROSPETTO SU VIA PRETURA -Stato attuale-
SCALA 1:100

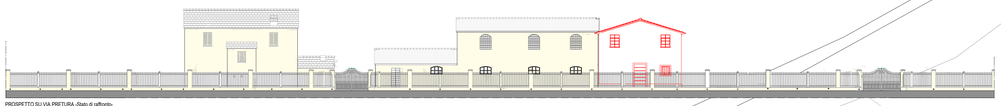

PROSPETTO SU VIA PRETURA -Stato di raffronto-
SCALA 1:100

PLANIMETRIA PIANTA DELLE SISTEMAZIONI ESTERNE
SCALA 1:100-stato di progetto-

- Superficie ad orto mq 320 circa
- Superficie permeabile in ghiaia rullata
- Pavimentazione esistente in pietra
- Pavimentazione in pietra in progetto
- Superficie ad frutteto mq 1000 circa
- Superficie ad olivo mq 25000 circa

Fotoinserimento su Via Pretura

Foto 1

Foto 2

Superficie coltivata ad oliveto mq 25000 circa

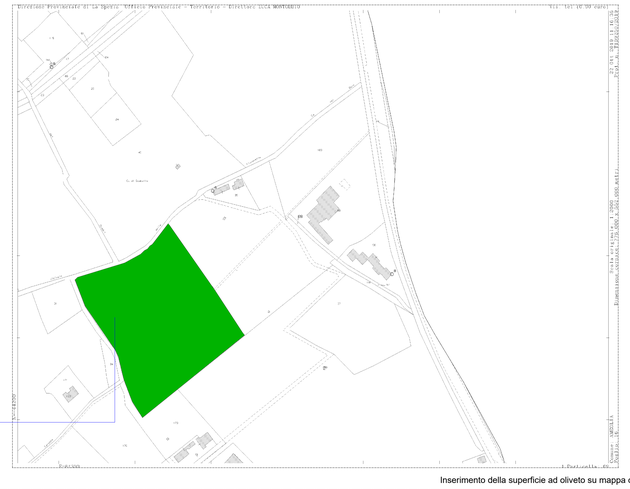

Inserimento della superficie ad oliveto su mappa catastale

CONFINI CATASTALI AREA IN PROPRIETA'

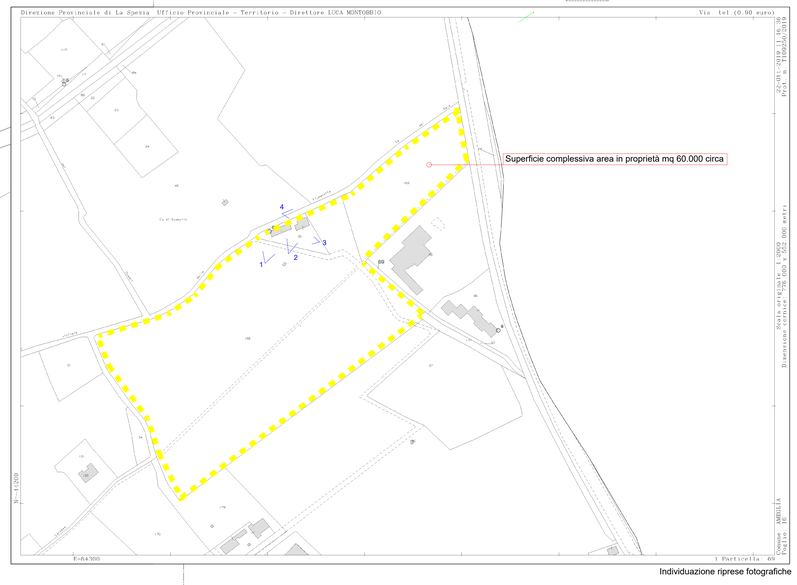

Individuazione riprese fotografiche

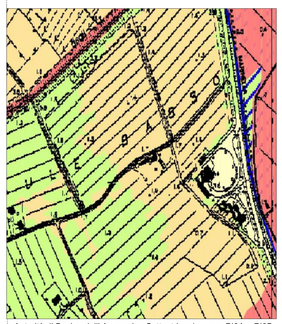

Autorità di Bacino dell' Appennino Settentrionale: zona PI3A e PI3B

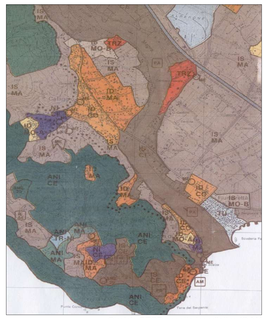

Stralcio PTCP-assetto insediativo-IS-MA

Stralcio PTCP-assetto vegetazionale-COL-ISS

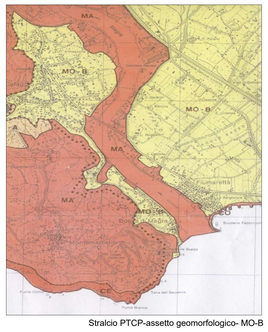

Stralcio PTCP-assetto geomorfologico- MO-B

STUDIO TECNICO
Arch. Battistini Francesco
Via S.Gottardo n.5-Sarzana-(SP)
tel. 3926561506

Progettista:
Architetto Battistini Francesco

TAVOLA :
1 bis

Committente: **Sig.re Andrea Franzoni-rappresentante S.A.M. srl uni. -Azienda Agricola-**

Progetto di sviluppo attività agricola e agrituristica
Comune di Ameglia in Via Pretura
Foglio 16 - mappali 35-168-169

Aggiornamenti:

Numero progetto:

Data: 28/02/2021 | Scala: 1:100-varie- | Elaboratore:

PLANIMETRIA STATO DI PROGETTO ED INQUADRAMENTO URBANISTICO
E FOTOGRAFICO